

NR LOKALU:

**20E**

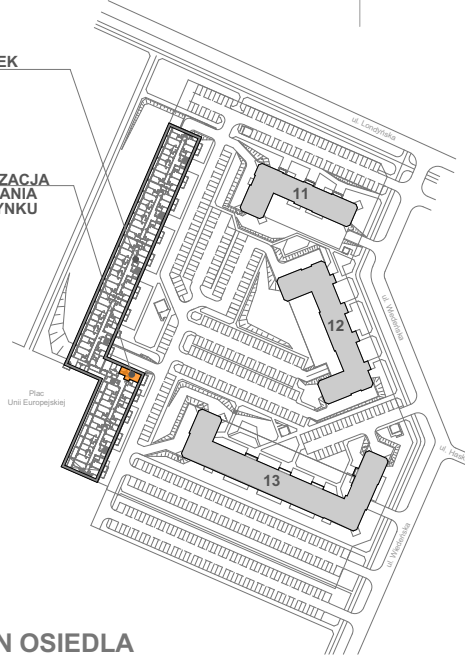
**BUDYNEK 14**

POWIERZCHNIA:  
KONDYGNACJA:  
NR KLATKI:

**56,96 m<sup>2</sup>**  
**PIĘTRO 3**  
**E**

BUDYNEK  
NR 14

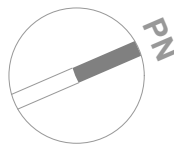
LOKALIZACJA  
MIESZKANIA  
W BUDYNKU



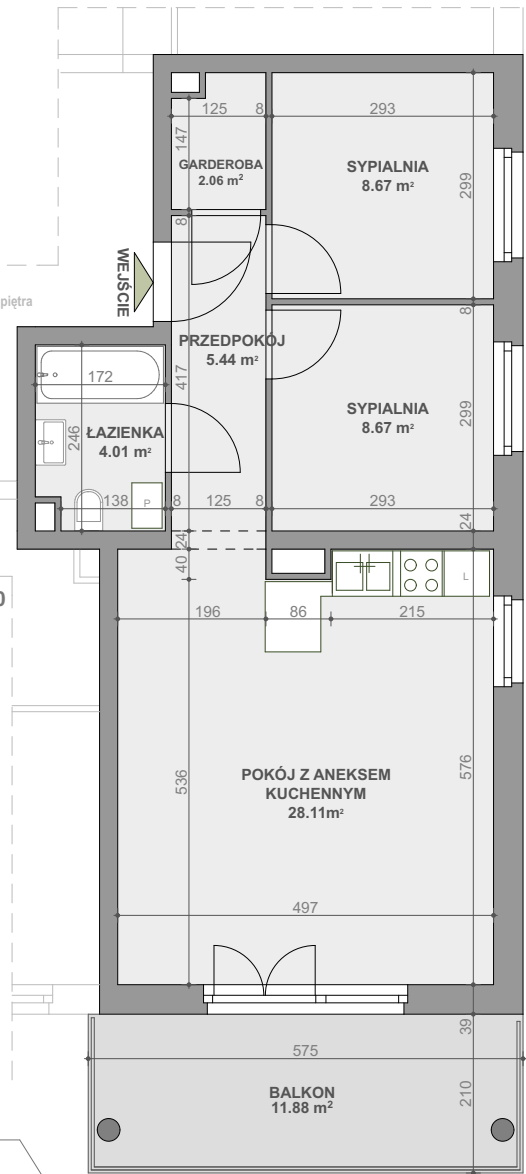
PLAN OSIEDLA

Komunikacja piętra

SKALA: 1 : 100



BUDYNEK NR 14



Powierzchnia zgodna z PN ISO 9836:1997 oraz z Rozporządzeniem Ministra Transp. Budownictwa i Gos. Morskiej z dnia 25.04.2012r.

WYMIARY PODANO W ŚWIETLE ŚCIAN SUROWYCH.  
NINIEJSZE DANE SĄ POGŁĄDOWE I MOGĄ ODBIEGAĆ OD OSTATECZNEGO PROJEKTU REALIZACYJNEGO.

